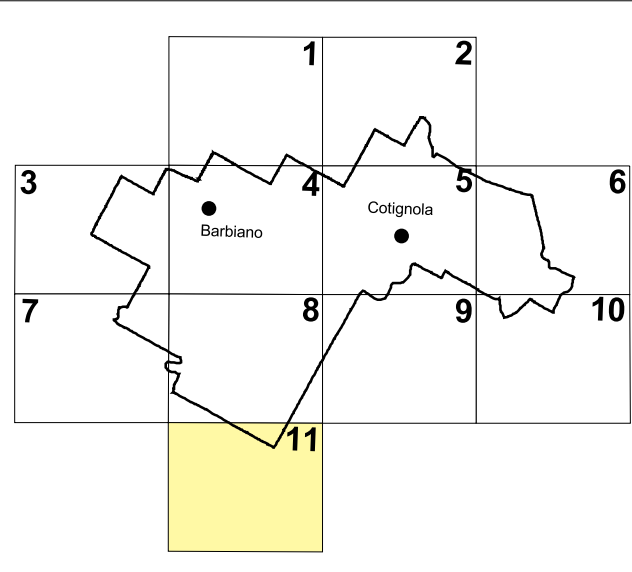


P.R.G.

COMUNE DI COTIGNOLA

VARIANTE GENERALE 1999

APPROVATA DALLA GIUNTA PROVINCIALE CON ATTO N.531 DEL 14 LUGLIO 2000



ADOZIONI DELLE VARIANTI

VARIANTE SPECIALE N.1 - DELIBERA DI C.C. N. 10 DEL 20.03.2001

VARIANTE SPECIALE N.2 - DELIBERA DI C.C. N. 45 DEL 10.07.2001

VARIANTE SPECIALE N.3 - DELIBERA DI C.C. N. 44 DEL 15.07.2003

VARIANTE SPECIALE N.4 - DELIBERA DI C.C. N. 45 DEL 15.07.2003

VARIANTE SPECIALE N.5 - DELIBERA DI C.C. N. 62 DEL 25.10.2003

VARIANTE SPECIALE N.6 - DELIBERA DI C.C. N. 52 DEL 16.04.2004

VARIANTE SPECIALE N.7 - DELIBERA DI C.C. N. 56 DEL 26.07.2004

VARIANTE SPECIALE N.8 - DELIBERA DI C.C. N. 29 DEL 06.04.2005

APPROVAZIONI DELLE VARIANTI

VARIANTE SPECIALE N.1 - DELIBERA DI C.C. N. 34 DEL 14.06.2001

VARIANTE SPECIALE N.2 - DELIBERA DI C.C. N. 72 DEL 20.12.2001

VARIANTE SPECIALE N.3 - DELIBERA DI C.C. N. 78 DEL 10.12.2003

VARIANTE SPECIALE N.4 - DELIBERA DI G.P. N. 2905/181 DEL 20.05.2004

VARIANTE SPECIALE N.5 - DELIBERA DI C.C. N. 50 DEL 26.07.2004

VARIANTE SPECIALE N.6 - DELIBERA DI G.P. N. 21245496 DEL 13.05.2005

VARIANTE SPECIALE N.7 - DELIBERA DI C.C. N. 95 DEL 29.11.2004

VARIANTE SPECIALE N.8 - DELIBERA DI G.P. N. 436 DEL 15.11.2006

Sindaco:
Dott. Ing. Antonio Pezzi

Assessore all'Urbanistica:
Sig. Roselano Tarasci

Segretario:
Dott.ssa Anna Boschi

Progettista:
Dott. Arch. Ugo Baldini

CARTA DEI VINCOLI
CASSANIGO
239071

VARIANTE SPECIALE N. 8
P2.1.11 RAPP. 1 : 5.000


PROGETTO: C.A.I.R.E. - COOPERATIVA ARCHITETTI E INGEGNERI - URBANISTICA
via Reverberi, 2 - Reggio Emilia

UFFICIO DI PIANO: Geom. Fulvio Pironi - Geom. Silvia Didoni - Arch. Sandra Galegati - Geom. Stefania Altieri

CONSULENTI: Tematiche storico-paesaggistiche: Dott. Arch. Pier Giorgio Gualdrini
Tematiche agro-vegetazionali: Dott. Agr. Giuseppe Orselli
Tematiche geomorfologiche: Dott. Geol. Georgios Georgiou

ELABORATO CARTOGRAFICO DELLA VARIANTE GENERALE AL P.R.G.
APPROVATA DALLA GIUNTA PROVINCIALE DI RAVENNA
CON ATTO N.531 DEL 14 LUGLIO 2000 MODIFICATO IN SEGUITO
ALL'APPROVAZIONE DELLE VARIANTI SPECIALI N. 1-2-3-4-5-6-7-8

VINCOLI OPERANTI IN FORZA DI LEGGI NAZIONALI O REGIONALI


- 


DISTANZE MINIME A PROTEZIONE DEL NASTRO STRADALE E FERROVIARIO


60 m - Autostrada (tipo A)


30 m - Viabilità extraurbana primaria (tipo C)


20 m - Viabilità extraurbana locale (tipo F)

30 m - Ferrovia extraurbana
- 


Rispetto a elettrodotti 132 Kv
- 


Rispetto a elettrodotti 15 Kv
- 


Rispetto a metanodotti
- 


Rispetto alle condotte idriche
- 

Tutela dei corpi idrici (art.161 N.T.A.)

Aree soggette a vincolo paesaggistico di cui al D.Lgs.42/2004
- 

Zona ad alta vulnerabilità intrinseca (art. 163 N.T.A.)
- 

Territorio urbanizzato
- 

Vincolo sismico (tutto il territorio comunale è classificato sismico ai sensi dell' art. 3 della L. n. 64/1974)
- 

Confine comunale

